


















## Plan de balisage au droit de la commune de Cavalaire-sur-Mer

### Zones de surveillance

-  Postes de secours
-  Zone surveillée
-  Balisage de la bande des 5 noeuds
-  Zone Réservée Uniquement à la Baignade (ZRUB)
-  Zone Interdite aux Engins Motorisés (ZIEM)
-  Canal réservé aux navires, véhicules nautiques à moteur et engins immatriculés
-  Canal réservé aux bateaux à voile et engins de plage
-  Canal réservé aux embarcations de secours
-  Canal réservé aux hydro-aéronefs
-  Canal réservé aux Engins à Sustentation Hydropulsé (ESH) (vitesse limitée à 3 noeuds)
-  Zone d'initiation Nautique (ZIN)
-  Zone d'initiation nautique réservée à l'apprentissage du secours, du sauvetage aquatique et nautique et de la sécurité civile
-  Zone de sécurité interdite à la baignade et à toute autre activité nautique pratiquée à partir du rivage
-  Zone de mouillage pour les embarcations de secours
-  Zone de Mouillage et d'Equipements Légers (ZMEL)
-  Zone de mouillage des véhicules Nautiques à Moteur (VNM) soumise à AOT
-  Concession de plage

0 100 200 m

